

Rando

24-26

Romane

août 2012





J1 : Notre-Dame du Port => Orcival



N.D. DU PORT PRIEZ POUR NOUS














... REGI ...
... REGI ...
... REGI ...

... REGI ...
... REGI ...
... REGI ...













Auberge
La Fourniale




Le Château de Cordès

▲ 945 m

L'art des topiaires

Les jardins de Cordès sont représentatifs de l'art des topiaires qui consiste à donner aux arbres, par la taille, des formes géométriques ou figuratives. Déjà en vogue dans les campagnes romaines de l'Antiquité, il fut ensuite pratiqué avec beaucoup de maîtrise dans les parcs de la Renaissance puis dans les jardins classiques à la française.

Quart
du maréchal
d'Albignac,
compagnon
de Mayard
et de Gaston
de Foix mort
en 1522
à la bataille
de Marston,
à la fin
des guerres
d'Italie —
conservé dans
la chapelle.




Au sortir du vallon où se niche la basilique romane d'Orclival, l'horizon s'élargit, et le regard s'échappe vers le château de Cordès, au nord, dominé par de grands arbres. Ouvert à la visite toute l'année, celui-ci compose un très bel ensemble architectural et abrite des jardins à la française remarquablement conservés et entretenus.

Les vallées encaissées de la Sioule et du Sioulot déterminent ici un étroit et haut promontoire à l'intérêt défensif évident, qui justifia sans doute l'érection d'un premier château, dès le XII^e siècle. Reconstitué à la fin du Moyen Âge, il allait ensuite être dépouillé de sa rigidité militaire par Emmanuel Allègre, aux XVII^e et XVIII^e siècles. Pour l'adapter au goût aristocratique du Grand Siècle, celui-ci ouvrit de larges baies,

supprima les mâchicoulis devenus inutiles et orna ses salles de gypseries et de boiseries.

Malgré ces remaniements, le château de Cordès demeure caractéristique des manoirs auvergnats de la fin du Moyen Âge, cachant dans ses emfilles oubliées et souterrains, se hérissant de très nombreuses tours, tourelles et échauguettes. Bâties en lave et couvertes de lauzes comme le reste de l'édifice, celles-ci montrent toute l'élégance architecturale que l'on savait tirer des ressources locales.

À l'avant de la cour du château, en bicyclette, les jardins furent une véritable sculpture végétale qui prolonge l'œuvre bâtie. Le Nitre, le maître jardinier de Vauze-le-Vicomte et de Versailles, les dessinait au soir de sa vie, vers 1696. De hautes charnières y jouaient avec la perspective du pays de Dôme et ensauvèrent des parfums qui rayonnaient autour de pièces d'eau.




























































AU
VIEUX LOGIS
RESTAURANT
TRADITIONNEL























PESSADÉ 

4 km →

Lac de Servières

0,3 km →













Le lac de Guéry

▲ 1 247 m

Les Espagnols d'Auvergne

Chaque année, au mois de mai, le lac de Guéry connaît une effervescence et une pêche unique en France. Plus de 400 amateurs de toute la région et même au-delà, viennent en effet profiter la pêche au brochet dans une ouverture de 25 cm de diamètre mesurée dans la couche de glace de 40 à 60 cm d'épaisseur. Les principaux poissons concernent les truites fario et brochet, mais on trouve aussi dans le lac du saumon de fontaine, du frottois chevalier, du brochet, de la perche, de la carpe et de la toulie.



NOTICE SPÉCIALE

• territoire et habitat des espèces : Club de Pêcheurs
• 1967 : Océan
• 1968 : Océan
• 1969 : Océan
• 1970 : Océan
• 1971 : Océan
• 1972 : Océan
• 1973 : Océan
• 1974 : Océan
• 1975 : Océan
• 1976 : Océan
• 1977 : Océan
• 1978 : Océan
• 1979 : Océan
• 1980 : Océan
• 1981 : Océan
• 1982 : Océan
• 1983 : Océan
• 1984 : Océan
• 1985 : Océan
• 1986 : Océan
• 1987 : Océan
• 1988 : Océan
• 1989 : Océan
• 1990 : Océan
• 1991 : Océan
• 1992 : Océan
• 1993 : Océan
• 1994 : Océan
• 1995 : Océan
• 1996 : Océan
• 1997 : Océan
• 1998 : Océan
• 1999 : Océan
• 2000 : Océan
• 2001 : Océan
• 2002 : Océan
• 2003 : Océan
• 2004 : Océan
• 2005 : Océan
• 2006 : Océan
• 2007 : Océan
• 2008 : Océan
• 2009 : Océan
• 2010 : Océan
• 2011 : Océan
• 2012 : Océan
• 2013 : Océan
• 2014 : Océan
• 2015 : Océan
• 2016 : Océan
• 2017 : Océan
• 2018 : Océan
• 2019 : Océan
• 2020 : Océan
• 2021 : Océan
• 2022 : Océan
• 2023 : Océan
• 2024 : Océan

REMARQUES

Site inscrit depuis les Miroirs d'Oranges, avec l'aide du Conseil général du Puy-de-Dôme, du Conseil régional d'Auvergne et de l'Union Européenne.

Une longue histoire



Le lac de Guéry est à lui seul un condensé de l'histoire des lacs d'Auvergne. Il a tout d'abord été un lac d'origine glaciaire creusé par le passage des glaciers qui descendaient du Massif du Sancy. Il est ensuite devenu un peu plus grand, grâce à une coulée qui a barré la vallée dans la partie sud. Enfin, le niveau actuel des eaux, nettement plus haut, a été déterminé par la création, à la fin du 19^e siècle, d'un petit barrage artificiel destiné à alimenter une usine hydro-électrique située en aval, et dont le but était de fournir en électricité le fossilaire du Mont-Dore.

Situé à 1 247 m d'altitude, le Guéry couvre une surface d'environ 25 hectares pour une profondeur maximale de 23 m. Les ruisseaux des Mortes et du Guéry qui alimentent le lac traversent d'importantes zones humides et tourbeuses entourées de prairies d'estives. En aval de la digue s'écoule le ruisseau du Val d'Enfer qui va rejoindre la Dordogne au niveau du Mont-Dore. Le lac et ses abords bénéficient d'une protection réglementaire au titre des paysages (loi de 1930).



Une halte préhistorique

À l'occasion d'une baisse des eaux, en 1977, au bord du lac d'origine, des traces de foyers et plus d'une centaine de silex taillés datent de néolithique (grattoirs, barres, pointes de flèches, lances). Il est donc possible d'imaginez qu'un groupe de pêcheurs avaient pris l'habitude de s'arrêter au bord du lac pour griller les poissons pris sur place.



(D'après les relevés effectués par Marie Vergès, MNHN).



CONSEIL AUVERGNE



PUY-DE-DÔME





GR 30





← RTHUM

ROME →













SYSTEME INCONGELABLE
BREVETE SGDC







































J3 : Mont-Dore
=> Vassivière














Saint Antoine de Padoue

Franciscain

né à Lisbonne en 1195 - mort à Padoue en 1231

Passa son existence à prêcher en Italie et en

France - Sa vie a été enrichie d'une foule de

légendes poétiques

Proclamé Docteur de l'Église universelle en 1946









TELEPHERIQUE
DU PUY DE SANCY


PROJET 2017-2018

300

08/05/2017

08/05/2017

1780 m



1325 m

LE MONT-DORE

UN SI TIC PIENH VOS COURTOIS

Du haut de ses 1005 m le Puy de Sancy domine le Massif Cen

A SAINT















COL de la CABANE

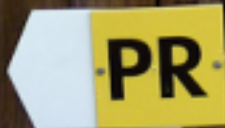
Altitude
1760m



← 10,3 km 0h07 PUY de SANCY
← 4,2 km 1h20 CHASTREIX-SANCY

← 1,0 km 0h15 PUY de SANCY (tranches et bois)
← 1,0 km 0h10 Stat. du MONT-DORE (téléphérique)

Stat. du MONT-DORE par GR4 E 1100 3,2 km →
VALLEE DE CHALDEFOUR 2h33 6,0 km →



















































15°C BONJOUR 14:02
2H30 ET DE 13H30 A 19



























FRONC
POUR
LAFABRIC

FRONC
POUR
LAFABRIC

TRONCO
PUPA
WATER

Cette "CHAPELOUNE" remplace la vieille muraille où
était nichée depuis des siècles, une STATUE NOIRE de
la VIERGE MARIE.

Elle abrite une source jaillie du ROCHE qui sert
d'assise à la grande chapelle.

Seul, l'AMOUR de DIEU est MIRACULEUX. Mais cet
amour, par l'intercession de MARIE peut se manifester
par le SIGNE de l'EAU pour guérir le corps
l'âme de ceux qui s'en remettent
complètement à lui, dans une
confiance absolue.

VASSIÈRE
la CONFIANCE







M. C. L.
1747 R.



AUBERGE des PELERINS
CREPES - GLACES



PELERINS
GLACES









SALLE
MAYHE + WARE
MBC















A la mémoire de
DANIEL







